



ViaMichelin
Home

Karten & Routenplaner

Tourismus, Hotels & Restaurants

Mein ViaMichelin

Routenplaner

Abfahrt 46000 Cahors 16°C
Ankunft 32800 Eauze 17°C
 → Suche ändern → Rückfahrt berechnen

Beschreibung der Strecke

Strecke: **Per Fahrrad**
 Zeit 10h21
 Entfernung 145km
 und 6.5km auf landschaftlich reizvollen Straßen
 → Die Route in Etappen betrachten

Ausdrucken Senden an E-Mail, Navigationsgerät
 Zu Meine Daten, Meinen Reisen hinzufügen



© Michelin 2007 © Tele Atlas

20 km
10 mi

Ihr Routenplan

Ausdrucken

Abfahrt: Cahors, Stadtmitte

- | | | | | |
|----|------|---|--------------|--------------|
| 1 | D920 | In Cahors, Weiterfahren auf: D920 | 0.7km | |
| | | | 0.7km | 00h02 |
| 2 | | Am Kreisell die 1 Ausfahrt nehmen | <0.1km | |
| | | | 0.7km | 00h03 |
| 3 | D920 | Am Kreisell die 3 Ausfahrt nehmen Weiterfahren auf: D920 / Avenue Anatole de Monzie | 0.2km | |
| | | | 0.9km | 00h03 |
| 4 | | Rechts abbiegen | <0.1km | |
| | | | 0.9km | 00h03 |
| 5 | | Nach links abbiegen: Chemin du Bartassec | 0.1km | |
| | | | 1km | 00h04 |
| 6 | | Nach rechts abbiegen: Chemin de Peyrolis | 0.2km | |
| | | | 1.2km | 00h05 |
| 7 | | Fahren Sie auf Chemin de Payrolis | 0.3km | |
| | | | 1.5km | 00h06 |
| 8 | | Weiterfahren auf: Chemin de Peyrolis | 2km | |
| | | | 3.5km | 00h15 |
| 9 | D27 | In Lacapelle, Nach links abbiegen: D27 | 9km | |
| | | | 13km | 00h54 |
| 10 | D12 | Nach links abbiegen: D12 | 5km | |
| | | | 18km | 01h15 |
| 11 | D37 | Fahren Sie auf D37 | 2km | |
| | | | 20km | 01h24 |
| 12 | | Rechts abbiegen | 0.5km | |
| | | | 20km | 01h26 |
| 13 | D653 | Nach rechts abbiegen: D653
Durchfahrt von Montcuq | 11km | |
| | | | 25km | 01h45 |
| | | | 31km | 02h11 |
| 14 | D953 | Fahren Sie auf D953 | 0.4km | |
| | | | 31km | 02h12 |
| 15 | D2E | Nach rechts abbiegen: D2E | 16km | |
| | | | 47km | 03h23 |
| 16 | D43 | Nach rechts abbiegen: D43 | <0.1km | |
| | | | 48km | 03h23 |
| 17 | D28 | Nach links abbiegen: D28
Durchfahrt von Castelsagrât | 9km | |
| | | | 55km | 03h57 |
| | | | 56km | 04h01 |
| 18 | D46 | Nach links abbiegen: D46 | <0.1km | |
| | | | 57km | 04h01 |

Schnellreservierung

Hotels PKW Flug & zug

Land Stadt

Adresse

Ankunft 2 Personen

Abfahrt

Anmietland

Anmietdatum

Rückgabedatum

Tourismus, Hotels & Restaurants

Touristische Vorschläge

Altstadt

Das im Pays d'Albret gelegene Nérac bezaubert den Besucher durch seinen mittelalterlichen Charme. Di...


Lapidarium

Das Lapidarium im Keller des Rathauses (17. Jh.) illustriert mit prähistorischen und archäologischen...

[Alle Zielorte](#)


Hotel

Le Moulin du Comte
Tucked away in the very heart of the Gers countryside, in a tree-and-flower-filled park, is Le Mouli...



[mehr info](#) [Buchen](#)


SOLENCA
Das „Solenca“ ist ein Hotel, in dem die Hälfte der Zimmer ebenerdig liegt. Ausstattung mit Bad/WC (a...




[mehr info](#) [Buchen](#)

[Alle Hotels](#)

Restaurant-Vorschläge


 **La Bonne Auberge**
Hundertjähriges Haus mit zwei gemütlichen Gaststuben: eine davon mit Veranda und Blick auf die Terra...

[mehr info](#)

 **Daubin**
Eine seltene Gastlichkeit herrscht in diesem Dorfgasthof, der sich seit drei Generationen in Familie...

[mehr info](#)

[Alle Restaurants](#)

 **Mein ViaMichelin**
Die besten Reisetagebücher


von der Redaktion von Internetnutzern













Sonne satt an der Costa del Sol
StefanPohl0

Im Süden Spaniens in der Region Andalusien befindet ...

Über den Wolken: Die Montgolfiade in Heldburg
StefanPohl0

Die Montgolfiade in Heldburg findet seit 1993 statt und j...

 [Erstellen Sie Ihr Reisetagebuch !](#)

19	Rechts abbiegen	3km	
			60km 04h15
20	D74 Nach rechts abbiegen: D74	1.5km	
			61km 04h22
21	D30 Nach links abbiegen: D30	2km	
			64km 04h32
22	D127 Weiterfahren auf: D127	5km	
			69km 04h53
23	D441 Nach rechts abbiegen: D441	0.7km	
			69km 04h56
24	D248 Nach rechts abbiegen: D248	0.3km	
			70km 04h57
25	D248E Nach links abbiegen: D248E	1.5km	
			71km 05h04
26	N113 Nach links abbiegen: N113 Durchfahrt von Laspeyres	1.5km	
			71km 05h04
			73km 05h10
27	Links abbiegen	1.4km	
			74km 05h17
28	D114 Nach links abbiegen: D114	3.5km	
			78km 05h32
29	Durch Caudecoste Weiterfahren auf: D114  Nach links abbiegen: Route d'Astaffort  Nach links abbiegen: D114 Ausfahrt Caudecoste	0.5km (0.2km) (<0.1km) (0.2km)	
			78km 05h35
30	D114 Weiterfahren auf: D114	9.5km	
			88km 06h15
31	Links abbiegen	0.8km	
			88km 06h18
32	In Astaffort , Nach links abbiegen: Boulevard des Rondes	0.6km	
			89km 06h21
33	D266 Fahren Sie auf D266	16km	
			105km 07h30
34	D41 Nach links abbiegen: D41	0.3km	
			106km 07h32
35	Durch La Romieu Weiterfahren auf: D41 Fahren Sie auf Place Bouet  Nach links abbiegen: D41 Ausfahrt La Romieu	1.3km (0.5km) (0.1km) (0.7km)	
			107km 07h37
36	D41 Weiterfahren auf: D41	 7.5km	
			114km 08h09
37	D931 Nach links abbiegen: D931	 1.7km	
			116km 08h16
38	Durch Condom Fahren Sie auf D931  Nach rechts abbiegen: Rue Gambetta  Nach links abbiegen: Rue Jean Jaurès  Nach rechts abbiegen: Rue Honoré Cazaubon  Nach links abbiegen: Rue des Ursulines  Nach rechts abbiegen: D930 / Quai Buzon Fahren Sie auf D930 / Pont des Carmes  Nach links abbiegen: Chemin de la Digue  Nach links abbiegen: D15 / Avenue de l'Armagnac Fahren Sie auf D15 Ausfahrt Condom	3km (1.1km) (<0.1km) (0.4km) (<0.1km) (0.1km) (<0.1km) (<0.1km) (0.7km) (0.4km) (0.3km)	
			119km 08h30
39	D15 Fahren Sie auf D15	3km	
			122km 08h43
40	D507 Nach links abbiegen: D507	1.9km	

41	D278 Nach links abbiegen: D278	0.2km	124km 08h51
42	D931 Nach rechts abbiegen: D931	8km	124km 08h52
43	D113 In Gondrin , Fahren Sie auf D113	0.8km	132km 09h26
44	D931 Nach rechts abbiegen: D931	11km	133km 09h30
45	Ankommen in Eauze	0.8km	144km 10h17
	 Ziel erreicht: Eauze, Stadtmitte		145km 10h21
			145km 10h21

[Ausdrucken](#) 

Reservieren Sie Ihr Hotel für Eauze :

Hotelankunft Hotelstart Personen

bisherige Website

old.viamichelin.de
old.viamichelin.com
old.viamichelin.co.uk
old.viamichelin.fr
old.viamichelin.it
old.viamichelin.es
old.viamichelin.nl
old.viamichelin.pl
old.viamichelin.ch
old.viamichelin.at
old.viamichelin.be

ViaMichelin Websites

www.viamichelin.com
www.viamichelin.it
www.viamichelin.es
www.viamichelin.fr
www.viamichelin.co.uk
www.viamichelin.nl
www.viamichelin.pl
www.viamichelin.ch
www.viamichelin.at
www.viamichelin.be
Business.ViaMichelin.de
ViaMichelin.de/navigationgps

Newsletter

Tourismus und
Gastronomie
Auto und Mobilität

ViaMichelin für Ihr Unternehmen

Werben Sie auf unserer
Webseite
Maps & Drive API für
Entwickler

Lösungen für Ihre Reifen

Tipps rund ums Rad

© Michelin 2001 - 2008

Über Viamichelin.com
Rechtliche Hinweise
Charta zum Schutz
personenbezogener Daten
Kontaktieren Sie uns
Online Presse Center
Kartenverzeichnis