



Routenplaner

Abfahrt 20400 Tolosa 20°C ☁
 Ankunft Gernika-Lumo 22°C ☁

→ Suche ändern → Rückfahrt berechnen

Beschreibung der Strecke
 Strecke: **Per Fahrrad**
 Zeit 05h30
 Entfernung 77km
 und 13km auf landschaftlich reizvollen Straßen

→ Die Route in Etappen betrachten

Ausdrucken Senden an E-Mail, Navigationsgerät
 Zu Meine Daten, Meinen Reisen hinzufügen

Ihr Routenplan

Ausdrucken

Abfahrt: Tolosa, Stadtmittel

- | | | | |
|----|---|--------------|--------------------------|
| 1 | In Tolosa, Weiterfahren auf: Paseo de San Frantzisko | 0.6km | |
| | | 0.6km | 00h02 |
| 2 | Fahren Sie auf Paseo de Araba | 0.2km | |
| | | 0.8km | 00h03 |
| 3 | Geradeaus | <0.1km | |
| | | 0.9km | 00h03 |
| 4 | Am Kreisel die 1. Ausfahrt nehmen Weiterfahren auf: Barriada de San Esteban / San Esteban Auzoa | 1.1km | |
| | | 2km | 00h08 |
| 5 | Weiterfahren auf: GI-2634 | 7.5km | |
| | | 9.5km | 00h40 |
| 6 | In Bidania , Fahren Sie auf Barrio Bidania / Bidania Auzoa | 0.9km | |
| | | 10km | 00h44 |
| 7 | Weiterfahren auf: GI-3740 | 11km | |
| | Durchfahrt von Goiatz | 11km | 00h45 |
| | | 22km | 01h32 |
| 8 | Geradeaus | 0.1km | |
| | | 22km | 01h32 |
| 9 | Am Kreisel die 3. Ausfahrt nehmen Weiterfahren auf: GI-2634 / Avenida de Landeta / Landeta Hiribidea | <0.1km | |
| | | 22km | 01h33 |
| 10 | Durch Azpeitia | 2km | |
| | Weiterfahren auf: GI-2634 | (1.1km) | |
| | Nach links abbiegen: GI-3181 / Camino de Oñatz / Oñatz Bidea | (<0.1km) | |
| | Am Kreisel, Arria Auzunea, die 2. Ausfahrt nehmen Weiterfahren auf: Arria Auzunea / Barrio de Arria | (0.3km) | |
| | Fahren Sie auf Casa Iturria / Etxea Iturria | (0.7km) | |
| | Ausfahrt Azpeitia | | 24km 01h42 |
| 11 | Fahren Sie auf Casa Iturria / Etxea Iturria | 0.3km | |
| | | 24km | 01h43 |
| 12 | Nach rechts abbiegen: Auzoa Loliola / Barrio de Loliola | 0.5km | |
| | | 25km | 01h45 |
| 13 | GI-631 Nach links abbiegen: GI-631 / GI-2634 | 0.8km | |
| | | 25km | 01h48 |
| 14 | Nach rechts abbiegen: Bastarte Area | <0.1km | |
| | | 25km | 01h48 |
| 15 | Nach links abbiegen: Barrio de Santa Cruz / Santa Cruz Auzoa | 1.1km | |
| | | 27km | 01h53 |
| 16 | Durch Azkoitia | 1.3km | |

Schnellreservierung

Hotels PKW Flug & zug

Land Stadt

Adresse

Ankunft Personen

Abfahrt

Anmietland

Anmietdatum

Rückgabedatum

Tourismus, Hotels & Restaurants

Touristische Vorschläge

Cuevas de Santimamiñe
 1917 wurden in diesen Höhlen Felsenmalereien und Schriften der magdalénischen Periode sowie interess...

Das Dorf

Das ruhige Dorf liegt fern von den großen Straßen. Die Seeleute nutzten die kleine Bucht für den Bau...




[mehr Info](#) 

[Alle Zielorte](#)

Hotel

Hotel Restaurante Ibaigune


This hotel and restaurant is a newly constructed building inspired by traditional Basque farmhouse a...



[mehr Info](#) [Buchen](#)

Hotel Katxi

This distinctive rural hotel is located in the region of Urdaibai, declared a World Heritage site an...



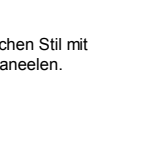
[mehr Info](#) [Buchen](#)

[Alle Hotels](#)

Restaurant-Vorschläge

Zallo Barri

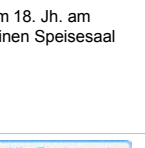
Modernes Lokal im minimalistischen Stil mit Speisesälen mit beweglichen Paneelen. Sorgfältige Einric...



[mehr Info](#)

Baserri Maitea

Rustikales Bauernhaus aus dem 18. Jh. am Wald. Das Lokal verfügt über einen Speisesaal im antiken St...



[mehr Info](#)

[Alle Restaurants](#)

Mein ViaMichelin

Die besten Reisetagebücher

von der Redaktion [von Internetnutzern](#)

Sonne satt an der Costa del Sol


StefanPohl0














Im Süden Spaniens in der Region Andalusien befindet ...

Über den Wolken: Die Montgolfiade in Heldburg

StefanPohl0

Die Montgolfiade in Heldburg findet seit 1993 statt und j...

 [Erstellen Sie Ihr Reisetagebuch !](#)

	Fahren Sie auf Calle de Klara Donea / Klara Donea Kalea	(0.3km)	
	 Nach links abbiegen: Calle de Trino Uría / Trino Uría Kalea	(0.2km)	
	 Nach rechts abbiegen: Avenida de Julio Urkijo / Julio Urkijo Etorbidea	(<0.1km)	
	 Nach links abbiegen: Calle de Nagusia / Nagusia Kalea	(0.2km)	
	 Nach rechts abbiegen: Aizkibel Kalea / Calle de Aizkibel	(0.4km)	
	 Nach rechts abbiegen: Carretera de Elgoibar / Elgoibar Errepidea	(0.1km)	
	Ausfahrt Azkoitia		
		28km 01h59	
17	Weiterfahren auf: GI-2634	 3.5km	
		32km 02h15	
18	Nach rechts abbiegen: GI-3210	1.4km	
		33km 02h21	
19	Fahren Sie auf GI-3321	5km	
		38km 02h42	
20	Durch Elgoibar	1.7km	
	Weiterfahren auf: GI-3321	(0.9km)	
	 Am Kreisel, Camino de Ernuaran, die 2 Ausfahrt nehmen	(0.2km)	
	Weiterfahren auf: Calle de Morkaiko / Morkaiko Kalea		
	 Nach rechts abbiegen: Calle de Urasandi / Urasandi Kalea	(0.6km)	
	Ausfahrt Elgoibar		
		40km 02h50	
21	Fahren Sie auf Calle de Urasandi / Urasandi Kalea	0.3km	
		40km 02h51	
22	Links abbiegen	0.1km	
		40km 02h52	
23	Nach rechts abbiegen: GI-2636	4.5km	
		45km 03h10	
24	Nach links abbiegen: BI-2636	7.5km	
	Durchfahrt von Erbera o San Andres	50km	03h32
		52km 03h42	
25	Durch Markina-Xemein	1.1km	
	Weiterfahren auf: BI-2636	(0.3km)	
	 Nach links abbiegen: BI-633 / Abesua Kalea / Calle de Abesua	(<0.1km)	
	Fahren Sie auf BI-633	(0.7km)	
	Ausfahrt Markina-Xemein		
		53km 03h47	
26	BI-633 Weiterfahren auf: BI-633	 2.5km	
		55km 03h57	
27	Fahren Sie auf BI-2224	8km	
	Durchfahrt von Ilunzar	55km	03h57
		63km 04h31	
28	Durch Munitibar	1.5km	
	Weiterfahren auf: BI-2224	(0.4km)	
	 Nach links abbiegen: Barrio de Berreño / Berreño Auzoa	(1.1km)	
	Ausfahrt Munitibar		
		65km 04h37	
29	Fahren Sie auf Barrio de Berreño / Berreño Auzoa	1km	
		66km 04h41	
30	Nach links abbiegen: BI-2224	5.5km	
		71km 05h05	
31	In Elejalde , Weiterfahren	0.2km	
	Weiterfahren auf: BI-2224	(<0.1km)	
	 Links abbiegen	(<0.1km)	
	Weiterfahren auf: Barrio de Elejalde / Elejalde Auzoa	(0.1km)	
		71km 05h05	
32	Fahren Sie auf Barrio de Elejalde / Elejalde Auzoa	0.5km	
		72km 05h08	
33	Nach links abbiegen: BI-2224	4.5km	
	Durchfahrt von Loiola	72km	05h09
		76km 05h26	
34	In Gernika-Lumo , Weiterfahren	0.2km	
	Weiterfahren auf: BI-2224 / Aita Luis Villasante Kalea / Calle de Aita Luis Villasante	(<0.1km)	
	 Nach rechts abbiegen: BI-2238 / Camino de Kortezubi / Kortezubi Bidea	(0.2km)	

35	Geradeaus	 0.4km	76km 05h27
36	Ankommen in Gernika-Lumo	0.4km	77km 05h29
	 Ziel erreicht: Gernika-Lumo, Stadtmitte		77km 05h30
			77km 05h30

[Ausdrucken](#) 

Reservieren Sie Ihr Hotel für Gernika-Lumo :

Hotelankunft Hotelstart Personen

bisherige Website

old.viamichelin.de
old.viamichelin.com
old.viamichelin.co.uk
old.viamichelin.fr
old.viamichelin.it
old.viamichelin.es
old.viamichelin.nl
old.viamichelin.pl
old.viamichelin.ch
old.viamichelin.at
old.viamichelin.be

ViaMichelin Websites

www.viamichelin.com
www.viamichelin.it
www.viamichelin.es
www.viamichelin.fr
www.viamichelin.co.uk
www.viamichelin.nl
www.viamichelin.pl
www.viamichelin.ch
www.viamichelin.at
www.viamichelin.be
Business.ViaMichelin.de
ViaMichelin.de/navigationgps

Newsletter

Tourismus und
Gastronomie
Auto und Mobilität

ViaMichelin für Ihr

Unternehmen
Werben Sie auf unserer
Webseite
Maps & Drive API für
Entwickler

Lösungen für Ihre

Reifen
Tipps rund ums Rad

© Michelin 2001 - 2008

Über Viamichelin.com
Rechtliche Hinweise
Charta zum Schutz
personenbezogener Daten
Kontaktieren Sie uns
Online Presse Center
Kartenverzeichnis