



ViaMichelin
Home

Routenplaner

Abfahrt Breisach am Rhein 16°C
Ankunft 70000 Vesoul 10°C

[→ Suche ändern](#) [→ Rückfahrt berechnen](#)

Beschreibung der Strecke

Strecke: **Per Fahrrad**
 Zeit 09h52
 Entfernung 138km
 und 7.5km auf landschaftlich reizvollen Straßen

[→ Die Route in Etappen betrachten](#)

Ausdrucken Senden an E-Mail, Navigationsgerät
 Zu Meine Daten, Meinen Reisen hinzufügen



Ihr Routenplan

[Ausdrucken](#)

Abfahrt: Breisach am Rhein, Stadtmitte

- 1 **Verlassen Sie Breisach am Rhein** 1km
1km 00h04
- 2 **B31** Weiterfahren auf: **B31** 0.2km
1.2km 00h05
- 3 **D415** Weiterfahren auf: **D415** 1km
1.2km 00h05
- 4 **D52** Am Kreisel die 1 Ausfahrt nehmen Weiterfahren auf: **D52** 0.1km
2.5km 00h09
- 5 **D1** Nach links abbiegen: **D1** 3km
Durchfahrt von **Volgelsheim** 3.5km 00h15
5.5km 00h23
- 6 **D1BIS** In **Neuf-Brisach**, Fahren Sie auf **D1BIS** 0.8km
6km 00h26
- 7 **D2** Weiterfahren auf: **D2** 13km
Durchfahrt von **Weckolsheim** 7.5km 00h31
19km 01h21
- 8 **Durch Hirtzfelden** 1.4km
Weiterfahren auf: **D2** (0.4km)
 - Nach rechts abbiegen: **D3B / D3BIS / Rue de Meyenheim** (0.1km)
 - Nach links abbiegen: **Rue de l'Ecole** (<0.1km)
 - Nach rechts abbiegen: **Rue de la Fraxinelle** (0.2km)
 - Nach rechts abbiegen: **Cité Schubnel** (0.2km)
 Weiterfahren auf: **Cité Schubnel** (0.2km)
 - Nach rechts abbiegen: **D2 / Rue d'Ensisheim** (0.1km)
 Fahren Sie auf **D2** (<0.1km)
 Ausfahrt **Hirtzfelden**
- 9 **D2** Weiterfahren auf: **D2** 7.5km
21km 01h27
28km 02h00
- 10 **Durch Ensisheim** 3km
Weiterfahren auf: **D2BIS / Rue de Markdorf** (0.3km)
 - Am Kreisel die 2 Ausfahrt nehmen Weiterfahren auf: **D2BIS / Faubourg Saint-Martin** (0.2km)
 - Am Kreisel, Place Clemenceau, die 2 Ausfahrt nehmen Weiterfahren auf: **D101** (1.1km)
 Weiterfahren auf: **D2 / Faubourg de Belfort** (0.6km)

Schnellreservierung

Hotels PKW Flug & zug

Land Stadt
 Adresse
 Ankunft 2 Personen
 Abfahrt [Suchen](#)

Anmietland

Anmietdatum

Rückgabedatum

[Fahrzeug finden >>](#)

Tourismus, Hotels & Restaurants

Touristische Vorschläge

Musée Georges-Garret

Eine bewundernswerte Sammlung gallorömischer **Grabstelen** hat die archäologische Abteilung vorz...

[mehr Info](#)

Église St-Georges

Der klassizistische Bau aus dem 18. Jh. birgt im Inneren eine schöne **Marmorskulptur** von Canov...

[mehr Info](#)

[Alle Zielorte](#)

Hotel

Ibis Vesoul
Das Hotel Ibis Vesoul befindet sich in 5 Minuten Entfernung vom Stadtzentrum. Es besitzt 42 Zimmer, ...

[mehr info](#) [Buchten](#)

LE LOGIS COMTOIS
Unser Hotel-Restaurant wird seit 40 Jahren von Mutter zu Tochter weitergeführt. Es befindet sich in ...

[mehr info](#) [Buchten](#)

[Alle Hotels](#)

Restaurant-Vorschläge

Le Caveau du Grand Puits
In einem Gässchen der Altstadt, Kellergewölbe mit Steinmauern, das durch einen zweiten Saal mit Zwis...

[mehr info](#)

Château d'Épenoux
Das Abendessen wird in einem eleganten, ganz in Gelb gehaltenen Speisesaal eingenommen. Gutbürgerlic...

[mehr info](#)

[Alle Restaurants](#)

Mein ViaMichelin
Die besten Reisetagebücher

von der Redaktion von Internetnutzern

Sonne satt an der Costa del Sol
StefanPohl0












Im Süden Spaniens in der Region Andalusien befindet ...








Über den Wolken: Die Montgolfiade in Heldburg
StefanPohl0

Die Montgolfiade in Heldburg findet seit 1993 statt und j...

[Erstellen Sie Ihr Reisetagebuch !](#)

	Weiterfahren auf: D2 Ausfahrt Ensisheim	(1km)	
		31km 02h13	
11	D2 Weiterfahren auf: D2	7.5km	
		39km 02h45	
12	Am Kreisel die 3 Ausfahrt nehmen Weiterfahren auf: Rue d'Ensisheim	0.6km	
		39km 02h48	
13	Durch Wittelsheim Fahren Sie auf Rue d'Ensisheim Am Kreisel die 2 Ausfahrt nehmen Weiterfahren auf: D2 / Rue de Cernay Ausfahrt Wittelsheim	1.7km (0.6km) (1.1km)	
		41km 02h55	
14	Geradeaus	0.2km	
		41km 02h56	
15	D2 Am Kreisel die 2 Ausfahrt nehmen Weiterfahren auf: D2	2.5km	
		44km 03h07	
16	Durch Cernay Fahren Sie auf D2 / Rue de Wittelsheim Weiterfahren auf: D483 / Faubourg de Belfort Nach rechts abbiegen: D34 / Rue d'Aspach-Le-Haut Fahren Sie auf D34 / Rue d'Aspach Ausfahrt Cernay	1.9km (1.1km) (0.3km) (0.3km) (0.2km)	
		46km 03h15	
17	D34 Fahren Sie auf D34	4km	
		49km 03h31	
18	Durch Aspach-le-Haut Weiterfahren auf: D34 / Impasse Saint-André Nach rechts abbiegen: D103 / Rue de Thann Nach links abbiegen: D34 / Rue Principale Ausfahrt Aspach-le-Haut	1.1km (0.2km) (<0.1km) (0.8km)	
		51km 03h36	
19	D34 Weiterfahren auf: D34	4.5km	
		55km 03h55	
20	Durch Guewenheim Weiterfahren auf: D34 / Rue de Thann Nach rechts abbiegen: D466 / Rue Principale Ausfahrt Guewenheim	1.8km (0.3km) (1.6km)	
		57km 04h03	
21	D466 Weiterfahren auf: D466	3km	
		60km 04h16	
22	Durch Lauw Weiterfahren auf: D466 / Rue Principale Am Kreisel, Rue Principale, die 2 Ausfahrt nehmen Weiterfahren auf: D14B / Rue du Château Ausfahrt Lauw	1.3km (1km) (0.3km)	
		61km 04h22	
23	Nach rechts abbiegen: Rue de Rougemont	0.3km	
		62km 04h23	
24	D14B Nach rechts abbiegen: D14B	1.1km	
		63km 04h28	
25	D110 Nach links abbiegen: D110	0.6km	
		63km 04h30	
26	D2 Weiterfahren auf: D2 Durchfahrt von Rougemont-le-Château	7km	
		65km 04h37	
		70km 04h59	
27	Durch Étueffont Weiterfahren auf: D2 / Rue de Rougemont Am Kreisel die 2 Ausfahrt nehmen Weiterfahren auf: D12 / Rue de Giromagny Ausfahrt Étueffont	1.2km (0.7km) (0.5km)	
		71km 05h04	
28	D12 Fahren Sie auf D12	3.5km	
		78km 05h32	
29	Durch Giromagny	2km	

	Fahren Sie auf D12	(1.2km)	
	 Nach rechts abbiegen: D465 / Grande Rue	(0.1km)	
	 Nach links abbiegen: D12 / Rue Thiers	(0.4km)	
	Fahren Sie auf D12 / Faubourg de France	(0.5km)	
	Ausfahrt Giromagny		
		80km	05h41
30	D12 Weiterfahren auf: D12	5.5km	
		85km	06h05
31	D4 Fahren Sie auf D4	7.5km	
	Durchfahrt von Plancher-Bas	87km	06h12
		93km	06h38
32	Geradeaus	<0.1km	
		93km	06h38
33	D4 Am Kreisell die 2 Ausfahrt nehmen Weiterfahren auf: D4	1.6km	
		95km	06h45
34	Durch Ronchamp	2.5km	
	Weiterfahren auf: D4 / Rue du Plain	(1km)	
	 Nach rechts abbiegen: Rue du Breuil	(0.4km)	
	 Nach rechts abbiegen: Rue Neuve	(<0.1km)	
	 Nach links abbiegen: Rue Chanois	(0.1km)	
	Weiterfahren auf: Rue Chanois	(0.3km)	
	Fahren Sie auf Rue du Père Bigot	(0.3km)	
	 Links abbiegen	(0.3km)	
	Ausfahrt Ronchamp		
		97km	06h55
35	Geradeaus	1.2km	
		98km	07h00
36	Nach rechts abbiegen: Rue du Magny-Danigon	<0.1km	
		98km	07h01
37	Durch Recologne	0.7km	
	Weiterfahren auf: Rue du Magny-Danigon	(<0.1km)	
	 Nach links abbiegen: Rue André Colin	(0.6km)	
	 Nach rechts abbiegen: Avenue de la République	(<0.1km)	
	Ausfahrt Recologne		
		99km	07h03
38	N19 Weiterfahren auf: N19 / E54	0.2km	
	E54		
		99km	07h04
39	Nach rechts abbiegen: Route Royale	1.3km	
		101km	07h10
40	Weiterfahren auf: Voie Royale	0.3km	
		101km	07h11
41	N19 Nach rechts abbiegen: N19 / E54	3km	
	E54 Durchfahrt von La Côte	101km	07h13
		104km	07h25
42	Links abbiegen	0.1km	
		104km	07h25
43	Nach rechts abbiegen: Rue du Varet	0.4km	
		105km	07h27
44	Durch Roye	1.9km	
	Weiterfahren auf: Rue du Varet	(0.7km)	
	 Nach rechts abbiegen: D214 / Rue d'Héricourt	(<0.1km)	
	 Nach links abbiegen: D262 / Voie de Lure	(1km)	
	Weiterfahren auf: D262	(0.1km)	
	Ausfahrt Roye		
		106km	07h35
45	Links abbiegen	0.1km	
		107km	07h36
46	D64 Nach links abbiegen: D64	1.1km	
		108km	07h41
47	Durch Lure	0.7km	
	Fahren Sie auf D64 / Avenue Carnot	(<0.1km)	
	 Nach links abbiegen: D486 / Rue Robespierre	(0.4km)	
	Fahren Sie auf D486 / Avenue Jean Jaurès	(0.2km)	
	Ausfahrt Lure		

			108km 07h43
48	D486 Fahren Sie auf D486		4km
			112km 08h00
49	Durch Vy-lès-Lure		2.5km
	Fahren Sie auf D486		(1.6km)
	 Rechts abbiegen		(1.1km)
	Ausfahrt Vy-lès-Lure		
			115km 08h11
50	Nach rechts abbiegen: Route de Vy-Lès-Lure		4.5km
			119km 08h31
51	Durch Mollans		1.1km
	Weiterfahren auf: Grande Rue		(0.3km)
	 Nach links abbiegen: D13 / Route de Liévans		(<0.1km)
	Fahren Sie auf D13		(0.7km)
	Ausfahrt Mollans		
			121km 08h36
52	D13 Weiterfahren auf: D13		14km
			135km 09h37
53	Durch Frotey-lès-Vesoul		1.4km
	Fahren Sie auf D13 / Rue de Colombe		(0.9km)
	 Nach rechts abbiegen: D9 / Grande Rue		(<0.1km)
	 Nach links abbiegen: D301 / Rue Marcel Rozard		(0.4km)
	Ausfahrt Frotey-lès-Vesoul		
			136km 09h43
54	D301 Weiterfahren auf: D301		0.7km
			137km 09h46
55	Ankommen in Vesoul		1.3km
			138km 09h52
	 Ziel erreicht: Vesoul, Stadtmitte		138km 09h52
			Ausdrucken 

Reservieren Sie Ihr Hotel für Vesoul :

Hotelankunft Hotelstart Personen

bisherige Website

old.viamichelin.de
old.viamichelin.com
old.viamichelin.co.uk
old.viamichelin.fr
old.viamichelin.it
old.viamichelin.es
old.viamichelin.nl
old.viamichelin.pl
old.viamichelin.ch
old.viamichelin.at
old.viamichelin.be

ViaMichelin Websites

www.viamichelin.com
www.viamichelin.it
www.viamichelin.es
www.viamichelin.fr
www.viamichelin.co.uk
www.viamichelin.nl
www.viamichelin.pl
www.viamichelin.ch
www.viamichelin.at
www.viamichelin.be
Business.ViaMichelin.de
ViaMichelin.de/navigationgps

Newsletter

Tourismus und
Gastronomie
Auto und Mobilität

ViaMichelin für Ihr Unternehmen

Werben Sie auf unserer
Webseite
Maps & Drive API für
Entwickler

Lösungen für Ihre Reifen

Tipps rund ums Rad

© Michelin 2001 - 2008

Über Viamichelin.com
Rechtliche Hinweise
Charta zum Schutz
personenbezogener Daten
Kontaktieren Sie uns
Online Presse Center
Kartenverzeichnis