



Karten & Routenplaner
Tourismus, Hotels & Restaurants
Mein ViaMichelin

Routenplaner

Abfahrt 15200 Mauriac NC°C

Ankunft 46000 Cahors 16°C ☁

→ Suche ändern → Rückfahrt berechnen

Beschreibung der Strecke
 Strecke: **Per Fahrrad**
 Zeit: 10h20
 Entfernung: 145km
 und 22km auf landschaftlich reizvollen Straßen 🌿

→ Die Route in Etappen betrachten

Ausdrucken Senden an E-Mail, Navigationsgerät
 Zu Meine Daten, Meinen Reisen hinzufügen

© Michelin 2007 © Tele Atlas 50 km / 20 mi

Ihr Routenplan

[Ausdrucken](#) 🖨

Abfahrt: Mauriac, Stadtmitte

- | | | |
|----|--|------------------------------|
| 1 | In Mauriac , Weiterfahren auf: Rue Marmontel | <0.1km |
| | | <0.1km 00h00 |
| 2 | Fahren Sie auf Place Georges Pompidou | <0.1km |
| | | <0.1km 00h00 |
| 3 | Fahren Sie auf Rue du Collège | 0.1km |
| | | 0.2km 00h00 |
| 4 | Nach rechts abbiegen: Rue Guillaume Duprat | <0.1km |
| | | 0.2km 00h01 |
| 5 | D782 Nach links abbiegen: D782 / Avenue du Midi | 0.4km |
| | | 0.7km 00h02 |
| 6 | Geradeaus | <0.1km |
| | | 0.7km 00h02 |
| 7 | D681 Am Kreisell die 1. Ausfahrt nehmen Weiterfahren auf: D681 | 🌿 2.5km |
| | | 3km 00h12 |
| 8 | D37 Nach rechts abbiegen: D37
Durchfahrt von Chausseac | 8km |
| | | 9.5km 00h40 |
| | | 11km 00h47 |
| 9 | D680 Nach rechts abbiegen: D680
Durchfahrt von Bouvals | 7km |
| | | 14km 00h58 |
| | | 18km 01h17 |
| 10 | D2 Fahren Sie auf D2 | 1.7km |
| | | 20km 01h25 |
| 11 | D102 Nach rechts abbiegen: D102 | 0.8km |
| | | 21km 01h28 |
| 12 | D111E1 Weiterfahren auf: D111E1 | 3km |
| | | 24km 01h42 |
| 13 | D102 Fahren Sie auf D102 | 0.1km |
| | | 24km 01h42 |
| 14 | D111 Nach links abbiegen: D111 | 🌿 6.5km |
| | | 31km 02h11 |
| 15 | In Saint-Cirgues-la-Loutre , Weiterfahren
Weiterfahren auf: D111
↩ Nach links abbiegen: D13 | 0.3km
(<0.1km)
(0.2km) |
| | | 31km 02h12 |
| 16 | D13 Weiterfahren auf: D13 | 🌿 14km |
| | | 45km 03h14 |
| 17 | N120 Weiterfahren auf: N120 | 0.2km |
| | | 46km 03h15 |

Schnellreservierung

Hotels PKW Flug & zug

Land: Stadt:

Adresse:

Ankunft: 2 Personen

Abfahrt: [Suchen](#)

Anmietland

Anmietdatum

Rückgabedatum

[Fahrzeug finden >>](#)

Tourismus, Hotels & Restaurants

Touristische Vorschläge

Rue du Dr-Bergounioux
 An der Nr. 40 steht ein Gebäude aus dem 16. Jh., das eine schöne Renaissancefassade nach italienisch...

[mehr Info](#) [Le Guide Vert](#)

Kapelle St. Gausbert
 Die mit Wandmalereien aus dem 15. und 16. Jh. verzierte Kapelle auf der anderen Seite des Kreuzgangs...

[mehr Info](#) [Le Guide Vert](#)

[Alle Zielorte](#)

Hotel

Campanile Cahors
Nur 2,5 km von Cahors, einer Stadt reich an großartigem architektonischem, natürlichem und kulturell...

[mehr info](#) [Buchen](#)

DE LA PAIX
Das kürzlich renovierte „Hôtel de la Paix“ liegt mitten in der Altstadt von Cahors und bietet seinen...

[mehr info](#) [Buchen](#)

[Alle Hotels](#)

Restaurant-Vorschläge

Le Marché
Modernes Restaurant sowohl in Bezug auf das Innendesign - langgestreckter Speisesaal (beige- und pfl...

[mehr info](#)

L'Ô à la Bouche
Altes Mauerwerk, Backstein, Holzbalken und ein Kamin verleihen diesem Haus einen besonderen Charme. ...

[mehr info](#)

[Alle Restaurants](#)

Mein ViaMichelin
Die besten Reisetagebücher

[von der Redaktion](#) [von Internetnutzern](#)

Sonne satt an der Costa del Sol
StefanPohl0







Im Süden Spaniens in der Region Andalusien befindet ...


Über den Wolken: Die Montgolfiade in Heldburg
StefanPohl0

Die Montgolfiade in Heldburg findet seit 1993 statt und j...

[Erstellen Sie Ihr Reisetagebuch !](#)

18	D41	Nach rechts abbiegen: D41	4km		
				50km	03h32
19	D13	Nach links abbiegen: D13	2.5km		
				52km	03h42
20		Durch Camps Fahren Sie auf D13 Rechts abbiegen Ausfahrt Camps	0.5km (0.2km) (0.2km)		
				52km	03h44
21	D13	Weiterfahren auf: D13	5km		
				57km	04h04
22	D14	Weiterfahren auf: D14	10km		
				68km	04h49
23		Fahren Sie auf Rue Pasteur	0.5km		
				68km	04h51
24		Durch Biars-sur-Cère Weiterfahren auf: Rue Pasteur Nach links abbiegen: D940 / Avenue de la République Ausfahrt Biars-sur-Cère	2.5km (1.2km) (1.2km)		
				70km	05h01
25	D14	Weiterfahren auf: D14 / D940	<0.1km		
				70km	05h01
26		Am Kreisel die 2 Ausfahrt nehmen	0.3km		
				71km	05h03
27		Durch Bretenoux Fahren Sie auf Rue de la Bourgnatelle Nach rechts abbiegen: Rue du Manoir de Cère Nach rechts abbiegen: D14 / Route de Prudhomat Ausfahrt Bretenoux	0.9km (<0.1km) (0.3km) (0.6km)		
				72km	05h06
28	D14	Weiterfahren auf: D14	19km		
				90km	06h27
29		Durch Gramat Fahren Sie auf D14 Nach rechts abbiegen: Rue de la Balmelle Nach rechts abbiegen: N140 / Avenue Louis Conte Nach links abbiegen: Rue de l'Hôtel de Ville Fahren Sie auf Place François Mitterrand Nach rechts abbiegen: Place de l'Hôtel de Ville Nach rechts abbiegen: Rue Joviale Fahren Sie auf Place du Calvaire Fahren Sie auf Rue du Barry Fahren Sie auf D807 / Avenue Louis Mazet Fahren Sie auf D807 / Avenue André Malraux Ausfahrt Gramat	1.9km (0.5km) (0.1km) (<0.1km) (<0.1km) (<0.1km) (0.2km) (0.1km) (0.4km) (0.4km) (0.4km)		
				92km	06h35
30	D807	Fahren Sie auf D807	5km		
				97km	06h56
31		Rechts abbiegen	1.3km		
				99km	07h02
32	D807	Nach rechts abbiegen: D807	8.5km		
				107km	07h39
33	D677	Am Kreisel die 2 Ausfahrt nehmen Weiterfahren auf: D677	5km		
				112km	08h00
34		Durch Labastide-Murat Weiterfahren auf: D677 Nach links abbiegen: D32 Ausfahrt Labastide-Murat	1.8km (1.2km) (0.7km)		
				114km	08h08
35	D32	Fahren Sie auf D32	3.5km		
				118km	08h24
36	D13	Nach rechts abbiegen: D13	5km		
				123km	08h45
37		Rechts abbiegen	0.1km		

			123km	08h45
38	D7 Nach rechts abbiegen: D7	 17km		
	Durchfahrt von Saint-Michel		131km	09h20
			140km	09h57
39	Durch Laroque-des-Arcs	1.6km		
	Weiterfahren auf: D7 / Rue du Porche	(0.6km)		
	 Nach rechts abbiegen: Rue de la Carrière	(<0.1km)		
	 Nach rechts abbiegen: D653 / Grande Rue	(0.4km)		
	 Nach links abbiegen: Route de Laroque	(0.5km)		
	Ausfahrt Laroque-des-Arcs			
			141km	10h04
40	Weiterfahren auf: Route de Laroque	0.7km		
			142km	10h07
41	Fahren Sie auf Chemin des Tuileries	0.9km		
			143km	10h11
42	D653 Nach links abbiegen: D653 / Route de Figeac	 <0.1km		
			143km	10h11
43	Ankommen in Cahors	2km		
			145km	10h20
	Ziel erreicht: Cahors, Stadtmitte		145km	10h20
			145km	10h20

[Ausdrucken](#) 

Reservieren Sie Ihr Hotel für Cahors :

Hotelankunft Hotelstart Personen

bisherige Website

old.viamichelin.de
 old.viamichelin.com
 old.viamichelin.co.uk
 old.viamichelin.fr
 old.viamichelin.it
 old.viamichelin.es
 old.viamichelin.nl
 old.viamichelin.pl
 old.viamichelin.ch
 old.viamichelin.at
 old.viamichelin.be

ViaMichelin Websites

www.viamichelin.com
 www.viamichelin.it
 www.viamichelin.es
 www.viamichelin.fr
 www.viamichelin.co.uk
 www.viamichelin.nl
 www.viamichelin.pl
 www.viamichelin.ch
 www.viamichelin.at
 www.viamichelin.be
 Business.ViaMichelin.de
 ViaMichelin.de/navigationgps

Newsletter

Tourismus und
 Gastronomie
 Auto und Mobilität

ViaMichelin für Ihr Unternehmen

Werben Sie auf unserer
 Webseite
 Maps & Drive API für
 Entwickler

Lösungen für Ihre Reifen

Tipps rund ums Rad

© Michelin 2001 - 2008

Über Viamichelin.com
 Rechtliche Hinweise
 Charta zum Schutz
 personenbezogener Daten
 Kontaktieren Sie uns
 Online Presse Center
 Kartenverzeichnis