



Bei Mein ViaMichelin einloggen - Anmelden

Zugang zur Version für geringe Bandbreite

Routenplaner Karten Hotels Restaurants Tourismus Produkte

Routenplaner

Abfahrt

Adresse, Bahnhof, U-Bahn...
 PLZ, Stadt, Ort...
 Land

[Meine Favoriten](#)
[Etappe einfügen](#)

Etappe A

Adresse, Bahnhof, U-Bahn...
 PLZ, Stadt, Ort...
 Land

[Meine Favoriten](#)

Etappe B

Adresse, Bahnhof, U-Bahn...
 PLZ, Stadt, Ort...
 Land

[Meine Favoriten](#)

Ankunft

Adresse, Bahnhof, U-Bahn...
 PLZ, Stadt, Ort...
 Land

[Meine Favoriten](#)

Routenarten

- Empfohlen von Michelin
- Schnellste
- Kürzeste
- Sehenswert
- Wirtschaftlich
- Zu Fuß
- Mit dem Fahrrad

Routenoptionen

Routenparameter

Entlang der Route anzeigen

Im Umkreis von Mauriac

Hotels

- [LOGIS Auv'Hôtel](#) 139 m
- [LOGIS Bonne Auberge et Voyageurs](#) 358 m
- [LOGIS Hôtel l'Écu de France](#) 472 m
- [LOGIS au Relais de Poste](#) 5.1 km
- [Hostellerie de la Maronne - Châteaux et Hôtels Collection](#) 13.5 km

Weitere Hotels in Mauriac

Restaurants aus dem MICHELIN-Führer

- [La Bonne Auberge](#) 367 m
- [Hostellerie de la Maronne](#) 10.0 km
- [Le Bailliage](#) 15.6 km

Weitere Restaurants in Mauriac

Sehenswürdigkeiten aus dem MICHELIN-Führer

- [Maisons du Fromage de la Vache Salers et de la Gentiane](#) ★ 15.6 km
- [Gerberei- und Ledermuseum](#) 25.1 km
- [Château St-Étienne](#) 32.8 km

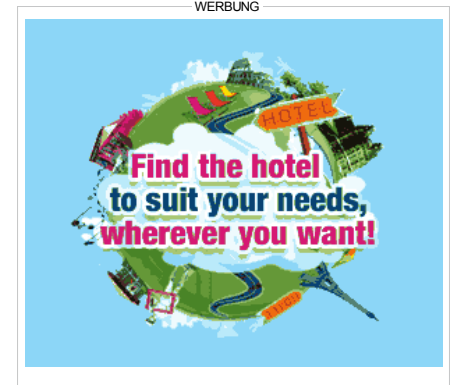
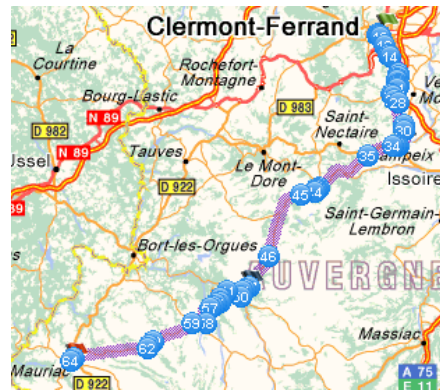
Weitere Sehenswürdigkeiten in Mauriac

63000 Clermont-Ferrand - 15200 Mauriac

Kosten	-
Zeit	09h15
Distance	129 km

Hotel im Zielgebiet suchen

Ankunftsdatum Nächte Personen



Routenbeschreibung

Kurzversion der Route anzeigen

Meine Favoriten

[Ausdrucken](#)

[Route zu Meinen Favoriten hinzufügen](#)

[Senden an](#)

[E-Mail, Navigationsgerät](#)

Strecke	Beschreibung	Abstand	Reisezeit
0	Abfahrt: Clermont-Ferrand, Stadtmitte		
1	In Clermont-Ferrand , Geradeaus		
2	Nach links abbiegen: Boulevard Desaix	0.2 km	
3	Weiterfahren auf: Rue Georges Clemenceau	<0.1 km	0.2 km 00h00
4	Nach links abbiegen: Rue du Maréchal Juin	<0.1 km	0.3 km 00h01
5	Fahren Sie auf Place Hippolyte Renoux	0.1 km	0.3 km 00h01
6	Nach rechts abbiegen: Ballainvilliers	<0.1 km	0.4 km 00h01
7	Nach links abbiegen: Rue Breschet	0.3 km	0.5 km 00h02
8	Weiterfahren auf: Cours Sablon	0.3 km	0.8 km 00h03
9	Nach links abbiegen: Boulevard Gergovia	0.2 km	1.1 km 00h04
10	Weiterfahren auf: Avenue Léon Blum	1.8 km	1.4 km 00h05
11	Geradeaus	<0.1 km	3 km 00h13
12	Durch Aubière	2 km	3 km 00h13
	Am Kreisel die 2. Ausfahrt nehmen Weiterfahren auf: D69 / Avenue Jean Noëllet	(0.6 km)	
	Nach rechts abbiegen: Rue du Mirondet	(0.4 km)	
	Am Kreisel, Carrefour du Pressoir, die 3. Ausfahrt nehmen Weiterfahren auf: Rue de Gergovie	(0.5 km)	
	Nach links abbiegen: D21 / Rue de Romagnat	(<0.1 km)	
	Nach links abbiegen: Rue de Prat	(0.4 km)	
	Ausfahrt Aubière		5 km 00h22
13	In Romagnat , Weiterfahren	0.4 km	
	Weiterfahren auf: Rue de Prat	(0.3 km)	
	Fahren Sie auf Chemin du Maréchal	(<0.1 km)	
	Rechts abbiegen	(<0.1 km)	

Bon Appetit!
Die Restaurants aus
dem MICHELIN-Führer
auf Ihrem iPhone



Anmietland

Deutschland

Anmietdatum

12 Aug 2009

Rückgabedatum

19 Aug 2009

Fahrzeug finden >>

Anzeigen
















Reisen in Frankreich






[Restaurant Tisch](#) | [Autovermietung](#) | [Discount Urlaub](#) |
[Billigflüge](#) | [Billigzüge](#) | [Auto Versicherung](#) | [Discount Aufenthalt](#) |

Ideen für Geschenke

[Partnervermietung](#) | [Show](#) | [Hochzeit Geschenke](#) |
[Blumenlieferung](#) | [Kreuzfahrten](#) | [Tourismus](#) | [Geburt Geschenke](#) |

			5.5 km	00h24
14	Nach links abbiegen: Chemin de Prat		4 km	
			10 km	00h42
15	Fahren Sie auf Rue du Stade		0.5 km	
			10 km	00h44
16	Durch La Roche-Blanche		0.7 km	
	Weiterfahren auf: Rue du Stade		(0.3 km)	
	Nach links abbiegen: Rue Saint-Roch		(0.3 km)	
	Nach rechts abbiegen: D52 / Avenue du Général de Gaulle		(<0.1 km)	
	Links abbiegen		(<0.1 km)	
	Ausfahrt La Roche-Blanche			
			11 km	00h47
17	Geradeaus		0.2 km	
			11 km	00h47
18	Nach links abbiegen: D52D		1.1 km	
			12 km	00h52
19	Nach rechts abbiegen: Chemin des Veysières		0.2 km	
			13 km	00h53
20	Rechts abbiegen		0.2 km	
			13 km	00h54
21	Nach links abbiegen: Chemin de Périgonde		<0.1 km	
			13 km	00h54
22	Nach rechts abbiegen: Chemin de l'Hôpital		0.1 km	
			13 km	00h54
23	Nach links abbiegen: D786		0.2 km	
			13 km	00h55
24	Nach links abbiegen: D3		1.6 km	
			15 km	01h02
25	Nach links abbiegen: Rue du Château d'Eau		0.3 km	
			15 km	01h03
26	Durch Tallende		1.1 km	
	Weiterfahren auf: Rue du Château d'Eau		(0.3 km)	
	Nach links abbiegen: D8 / Rue de Tallagnat		(<0.1 km)	
	Nach rechts abbiegen: Rue des Petits Vergers		(<0.1 km)	
	Nach links abbiegen: Rue Lucien Marcollet		(0.2 km)	
	Nach links abbiegen: Place de l'Eglise		(<0.1 km)	
	Nach rechts abbiegen: Rue des Forts		(0.3 km)	
	Am Kreisell die 3 Ausfahrt nehmen Weiterfahren auf: D96		(0.2 km)	
	Ausfahrt Tallende			
			16 km	01h08
27	Fahren Sie auf D96		1 km	
			17 km	01h12
28	Nach rechts abbiegen: D3		4.5 km	
			21 km	01h31
29	Durch Plauzat		1.2 km	
	Fahren Sie auf D3 / Route de Tallende		(0.1 km)	
	Rechts abbiegen		(0.1 km)	
	Nach links abbiegen: Rue Sainte-Agathe		(0.1 km)	
	Nach rechts abbiegen: D978 / Avenue Guyot-Dessaigne		(0.3 km)	
	Fahren Sie auf D978		(0.5 km)	
	Ausfahrt Plauzat			
			22 km	01h36
30	Fahren Sie auf D978		4.5 km	
			27 km	01h54
31	Nach rechts abbiegen: D996 / Quai de Beaugeix		0.2 km	
			27 km	01h55
32	Ankommen in Champeix		0.3 km	
	Fahren Sie auf D996		(0.3 km)	
			27 km	01h56
	Etappe A: Champeix, Stadtmitte			
			27 km	01h56
33	Verlassen Sie Champeix		0.7 km	
	Fahren Sie auf D996 / Quai d'Aubary		(0.7 km)	
	Ausfahrt Champeix			

				28 km	01h59
34	D996 Fahren Sie auf D996		5.5 km		
				34 km	02h23
35	D978 Weiterfahren auf: D978		14 km		
	Durchfahrt von Le Cheix			41 km	02h54
				48 km	03h25
36	D149 Fahren Sie auf D149		0.2 km		
				48 km	03h25
37	D5 Nach rechts abbiegen: D5		<0.1 km		
				48 km	03h25
38	In Besse-en-Chandesse , Links abbiegen		0.2 km		
				48 km	03h26
39	Nach links abbiegen: Charreyre Pisade		0.2 km		
				49 km	03h27
40	Nach links abbiegen: Route de Clermont		0.1 km		
				49 km	03h28
41	Nach links abbiegen: Rue de l'Abbé Blot		0.3 km		
				49 km	03h29
42	Nach links abbiegen: Place du Grand Mèze		<0.1 km		
				49 km	03h29
43	Geradeaus		<0.1 km		
				49 km	03h29
44	D149 Am Kreisel die 1. Ausfahrt nehmen Weiterfahren auf: D149		3 km		
				52 km	03h42
45	D978 Weiterfahren auf: D978		15 km		
	Durchfahrt von Égliseneuve-d'Entraigues			65 km	04h39
				67 km	04h45
46	D678 Fahren Sie auf D678		8 km		
				75 km	05h20
47	D62 Nach rechts abbiegen: D62		1 km		
				76 km	05h24
48	Ankommen in Condat		0.8 km		
	Weiterfahren auf: D62		(0.8 km)		
				77 km	05h28
	Etappe B: Condat, Stadtmitte			77 km	05h28
49	Verlassen Sie Condat		1.5 km		
	 Rechts abbiegen		(0.4 km)		
	 Am Kreisel die 2. Ausfahrt nehmen Weiterfahren auf: D678		(1.1 km)		
	Ausfahrt Condat			78 km	05h34
50	D678 Fahren Sie auf D678		3 km		
				81 km	05h48
51	D147 Nach links abbiegen: D147		2 km		
				83 km	05h56
52	Rechts abbiegen		0.5 km		
				84 km	05h58
53	D47 Nach links abbiegen: D47		1.4 km		
				85 km	06h04
54	Durch Bagil		1.6 km		
	Weiterfahren auf: D47		(0.2 km)		
	 Rechts abbiegen		(1.5 km)		
	Ausfahrt Bagil			87 km	06h11
55	Geradeaus		0.8 km		
				88 km	06h14
56	Durch Chapsal		0.8 km		
	Geradeaus		(0.1 km)		
	 Nach links abbiegen: D678		(0.7 km)		
	Ausfahrt Chapsal			88 km	06h18
57	D678 Weiterfahren auf: D678		4 km		
				93 km	06h36

58	D3 Am Kreisell die 1. Ausfahrt nehmen Weiterfahren auf: D3	 2.5 km	93 km 06h38
	Durchfahrt von Riom-ès-Montagnes		95 km 06h48
59	D678 Nach links abbiegen: D678	 11 km	99 km 07h05
	Durchfahrt von Valette		106 km 07h33
60	Durch Trizac	1.1 km	
	Weiterfahren auf: D678	(0.7 km)	
	 Rechts abbiegen	(0.5 km)	
	Ausfahrt Trizac		107 km 07h38
61	Geradeaus	1.6 km	109 km 07h45
62	D678 Nach rechts abbiegen: D678	 19 km	113 km 08h04
	Durchfahrt von Moussages		128 km 09h06
63	D922 Am Kreisell die 2. Ausfahrt nehmen Weiterfahren auf: D922	0.9 km	128 km 09h08
	Durchfahrt von La Granouste		129 km 09h10
64	Ankommen in Mauriac	1.1 km	130 km 09h15
	Ziel erreicht: Mauriac, Stadtmitte		130 km 09h15
			Ausdrucken

Hotel im Zielgebiet suchen

Ankunftsdatum Anzahl der Übernachtungen Anzahl der Personen [Suchen](#)

Anzeigen



Neu verlieben?

Finden Sie den passenden Partner unter mehr als 28 Mio. Singles aus ganz Europa!
www.neu.de



Europcar, Autovermietung in mehr als 160 Ländern

Weltweit Günstig Autos Mieten. Online Buchen und Sparen!
www.europcar.com

ViaMichelin Websites

viamichelin.at
viamichelin.be
viamichelin.ch
viamichelin.com
viamichelin.co.uk
viamichelin.de
viamichelin.es
viamichelin.fr
viamichelin.it
viamichelin.nl
viamichelin.pl
viamichelin.pt

Unternehmen & Produkte

Business Services
Werben Sie auf unserer Webseite
Online Presse Center
ViaMichelin Local

Entdecken Sie ViaMichelin

Newsletter Tourismus und Gastronomie
Auto und Mobilität
ViaMichelin labs
ViaMichelin.de/navigationgps
Helfen Sie uns, unsere Karten zu verbessern

Lösungen für Ihre Reifen

Tipps rund ums Rad

© Michelin 2009

Über Viamichelin.com
Rechtliche Hinweise
Impressum ViaMichelin
Charta zum Schutz personenbezogener Daten
Kartenverzeichnis
Tourismus-Übersicht
Stellenangebote
Kontaktieren Sie uns

